AGERIN SAS

Liberté • Égalité • Fraternité
RÉPUBLIQUE FRANÇAISE
Direction Départementale des Territoires de l'Ariège

COMMUNE D'ARTIGAT

Plan de Prévention des Risques (PPR)

CARTE DU ZONAGE REGLEMENTAIRE
partie Nord

Fond cadastral

Légende :

- Limite communale
- Zones non directement exposées
- Zones de prescription
- Zones d'interdictions (utilisation restreinte)

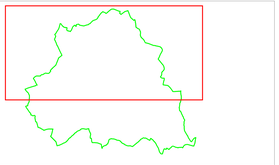

DOCUMENT APPROUVE

Echelle:1/5000

Avril 2019

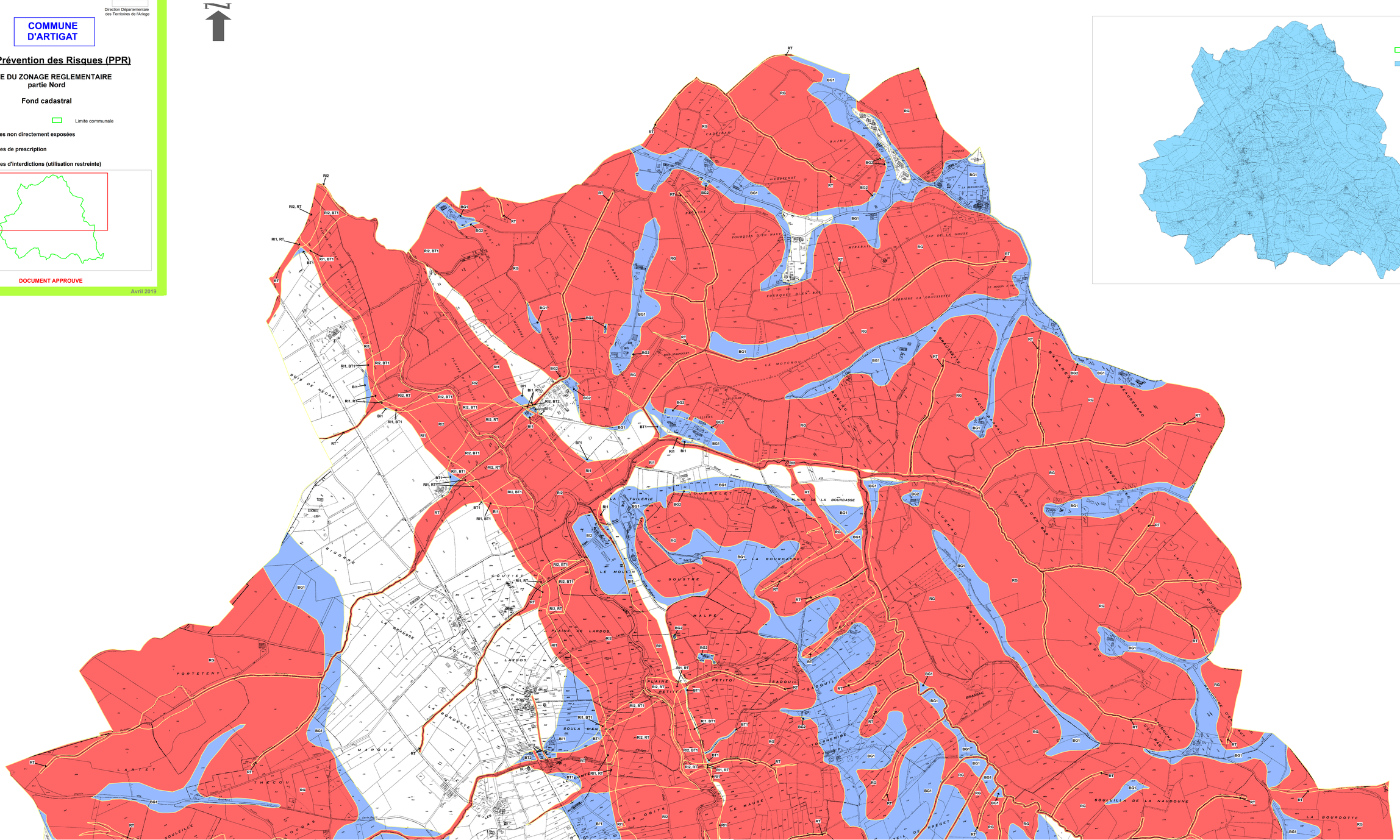

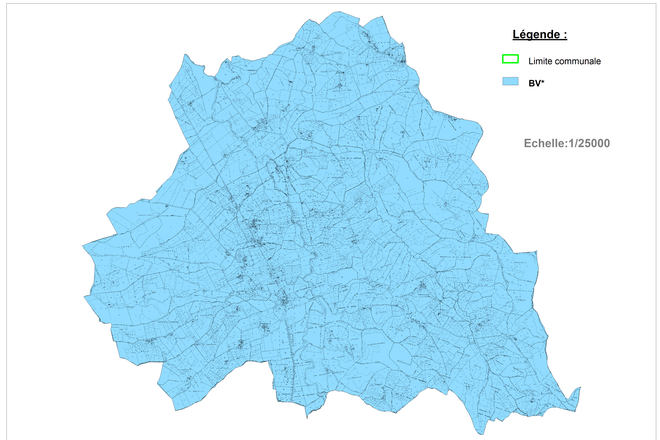

Légende :

- Limite communale
- BV*

Echelle:1/25000