







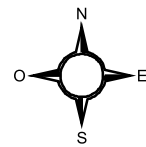


- Carte des phénomènes naturels - Commune de VICDESSOS

PLAN DE PREVENTION DES RISQUES NATURELS PREVISIBLES (P.P.R.)

-  Limites communales
-  Limites d'étude du PPR
-  P : Chute de blocs
-  A : Avalanche
-  E : Ravinement
-  G : Glissement
-  T : Crue torrentielle
-  I : Inondation



0 250 500 750 Mètres
1:25000
©ONF/RTM2009-Fond EDR25©IGN2003/Nd.L26

