













PRÉFECTURE DE L'ARIÈGE

# COMMUNE DE CANTE

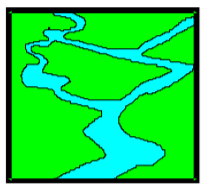
## Plan de Prévention des Risques Naturels Prévisibles (PPR)

### CARTE DES ENJEUX

#### Légende

-  Route Nationale
-  Route Départementale
-  Voie communale
-  Voie ferrée
-  Habitat diffus
-  Terrain de sport
-  Zone agricole
-  Habitat ancien
-  Habitat récent
-  Forêt

ECHELLE 1/10 000



AGERIN



Direction  
Départementale  
de l'Équipement

Ariège

Document approuvé

